

<p><b>Bezirksregierung Münster</b></p> 
<p><b>Gebietskarte zum 4. Änderungsbeschluss</b></p>
<p><b>Maßstab 1:15.000</b></p>
<p>Flurbereinigung: Velen -K11n- Ostumgehung          Aktenzeichen: 40906</p>
<p>Blattnummer: 1 von 1</p>
<p><small>Die Erläuterung der Planzeichen (Legende) sowie Angaben zur Ausgabe und zur Prüfung der Karte sind den Beiblättern zu entnehmen.</small></p>



## Beiblatt

zur

Karte zum 4. Änderungsbeschluss

in der Flurbereinigung

Velen-K11n-Ostumgehung

Aktenzeichen: 40906

Kreis Borken

Aufgestellt durch Meike Holz

Aufgestellt am 14.08.2024

Geprüft durch Niels Hartmann

Geprüft am 14.08.2024

Stand des Flurbereinigungsverfahrens 14.08.2024

Coesfeld, den 14.08.2024




Im Auftrag

gez. RVD Niels Hartmann



## Legende zur Karte zum 4. Änderungsbeschluss

Flurbereinigung Velen-K11n-Ostumgehung  
Aktenzeichen 40906  
Ausgabe 14.08.2024

<b>Signatur</b>	<b>Beschreibung</b>
	Verfahrensgebiet
	Durch Änderungsbeschluss zugezogene Flurstücke
	Durch Änderungsbeschluss ausgeschlossene Flurstücke