



## Beiblatt

zur

Wertermittlungsreinkarte

in der Flurbereinigung

Velen - K11n - Ostumgehung

Aktenzeichen: 4 09 06

Kreis Borken

Aufgestellt durch Branse

Aufgestellt am 02.10.2024

Geprüft durch Holz

Geprüft am 07.10.2024

Stand des Flurbereinigungsverfahrens 07.10.2024

Coesfeld, den 07.10.2024

Im Auftrag

Hartmann RVD









## Legende zur Wertermittlungsreinkarte

Flurbereinigung	Velen - K11n - Ostumgehung
Aktenzeichen	4 09 06
Ausgabe	07.10.2024

### Signatur

### Beschreibung

gelb	 <p>Beschriftung: <b>A</b> mit Angabe der Klasse (z. B. <b>A3</b> = Acker dritter Klasse)</p>	Nutzungsart Acker (Abkürzung: A)
grün	 <p>Beschriftung: <b>G</b> mit Angabe der Klasse (z. B. <b>G1</b> = Grünland erster Klasse)</p>	Nutzungsart Grünland (Abkürzung: G)
türkis	 <p>Beschriftung: <b>W</b> mit Angabe der Klasse (z. B. <b>W2</b> = Wald zweiter Klasse)</p>	Nutzungsart Wald (Abkürzung: W)
rot	 <p>Beschriftung: <b>Hf</b> mit Angabe der Klasse (z. B. <b>Hf1</b> = Hof- und Gebäudeflächen erster Klasse)</p>	Nutzungsart Hof- und Gebäudeflächen (Abkürzung: Hf)
magenta	 <p>Beschriftung: <b>Bau</b> mit Angabe der Klasse (z. B. <b>Bau1</b> = Bau- und Gewerbeflächen erster Klasse)</p>	Nutzungsart Bau- und Gewerbeflächen (Abkürzung: Bau)
		Grenze des Verfahrensgebietes