

Legende:

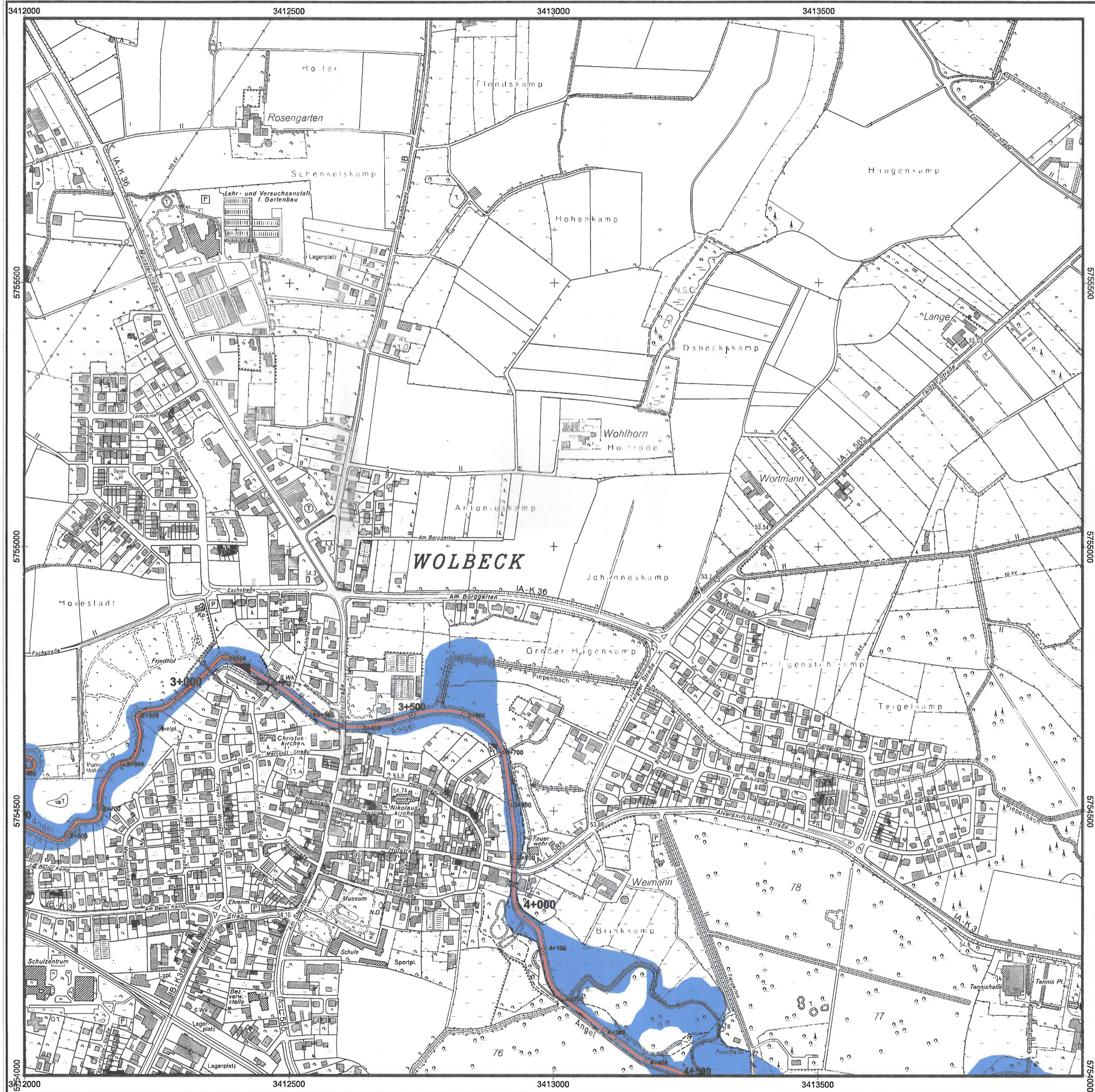
- Überschwemmungsgebiet
- Überflutetes Gebiet
- Potenzielles Überflutungsgebiet
- Kilometrierung
- Gewässerachse

Zugehörig
zur Überschwemmungsgebietsverordnung
für die Angel vom 31.10.2002
- 54.5.42-9-1-24
Bezirksregierung Münster
Im Auftrag
des Bezirkes



**Festsetzung der Überschwemmungsgebiete
für das Einzugsgebiet der "Angel"**

Masstab: 1:5000	Deutsche Grundkarte 4012/26	Blatt 1
		i. A. (gez. Loheide) Münster, den 17.09.01
Bearbeitet/geprüft:	Konermann März 2000	
Gezeichnet/geändert:	Wielsens Juni 2000	
Gezeichnet/geändert:	Berger September 2001	




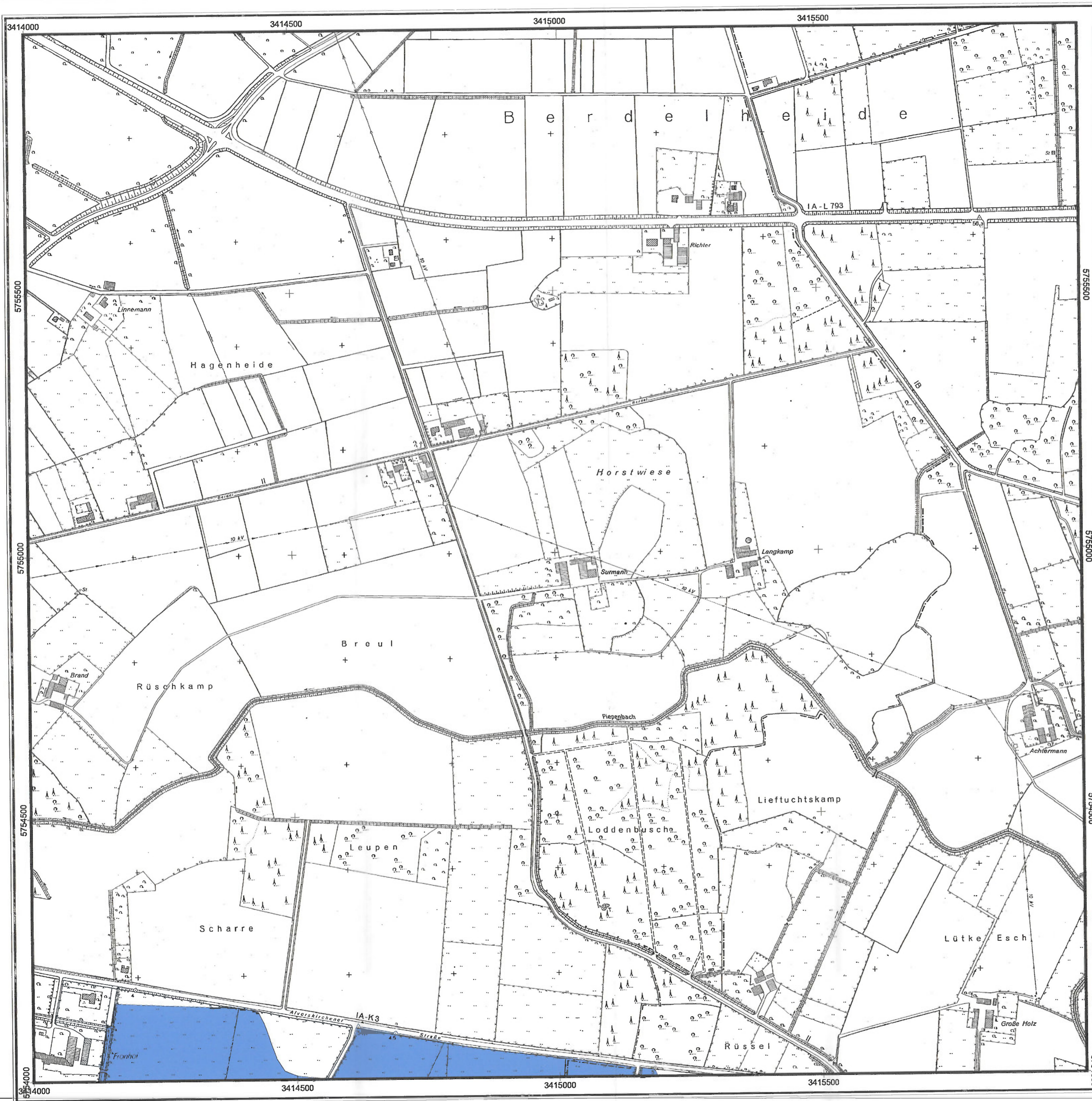
Legende:

- Überschwemmungsgebiet
- Überflutetes Gebiet
- Potenzielles Überflutungsgebiet
- Kilometrierung
- Gewässerachse

Zugehörig
zur Überschwemmungsgebietsverordnung
für die Angel vom 31.10.2002
- 54.5-4.2-9.1.24
Bezirksregierung Münster
Im Auftrag
(Seinisch)



Festsetzung der Überschwemmungsgebiete für das Einzugsgebiet der "Angel"		
Masstab: 1:5000	Deutsche Grundkarte 4012/27	Blatt 2
		i. A.
Bearbeitet/geprüft:	Konermann	März 2000
Gezeichnet/geändert:	Wielens	Juni 2000
Gezeichnet/geändert:	Berger	Mai 2002
		(gez. Loehde)
		Münster, den 17.09.01




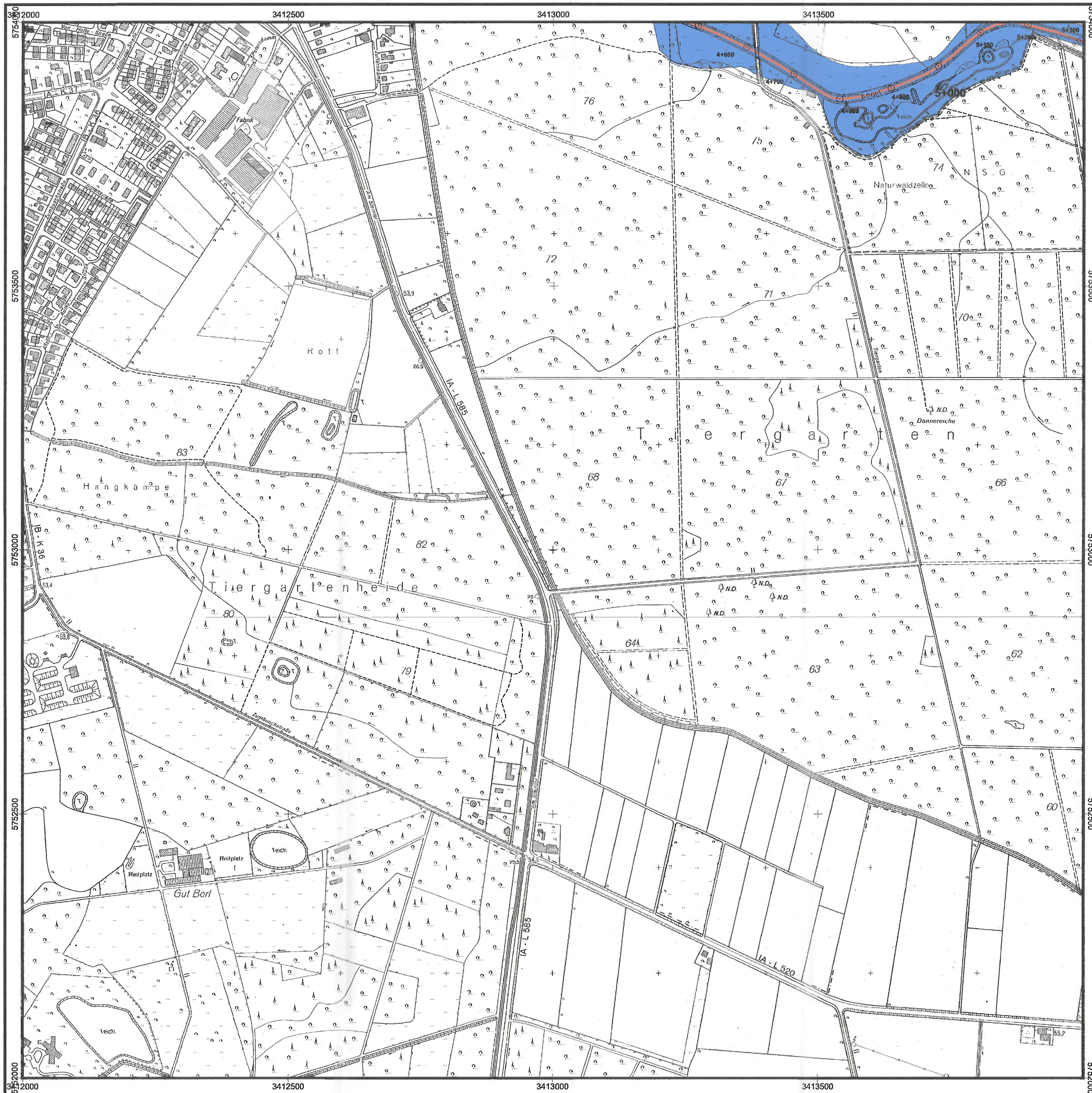
Legende:

- Überschwemmungsgebiet
- Überflutetes Gebiet
- Potenzielles Überflutungsgebiet
- Kilometrierung
- Gewässerachse

Zugehörig
zur Überschwemmungsgebietsverordnung
für die Angel vom 31.10.2002
- 54 S. 4.2-3.1.24
Bezirksregierung Münster
im Auftrag
(Beihilfe)



Festsetzung der Überschwemmungsgebiete für das Einzugsgebiet der "Angel"		
Masstab: 1:5000	Deutsche Grundkarte 4012/28	Blatt 3
		i. A.
Bearbeitet/geprüft:	Konermann	März 2000
Gezeichnet/geändert:	Wielens	Juni 2000
Gezeichnet/geändert:	Berger	September 2001
		(gez. Loehde) Münster, den 17.09.01



Legende:


- Überschwemmungsgebiet
- Überflutetes Gebiet
- Potenzielles Überflutungsgebiet
- Kilometrierung
- Gewässerachse

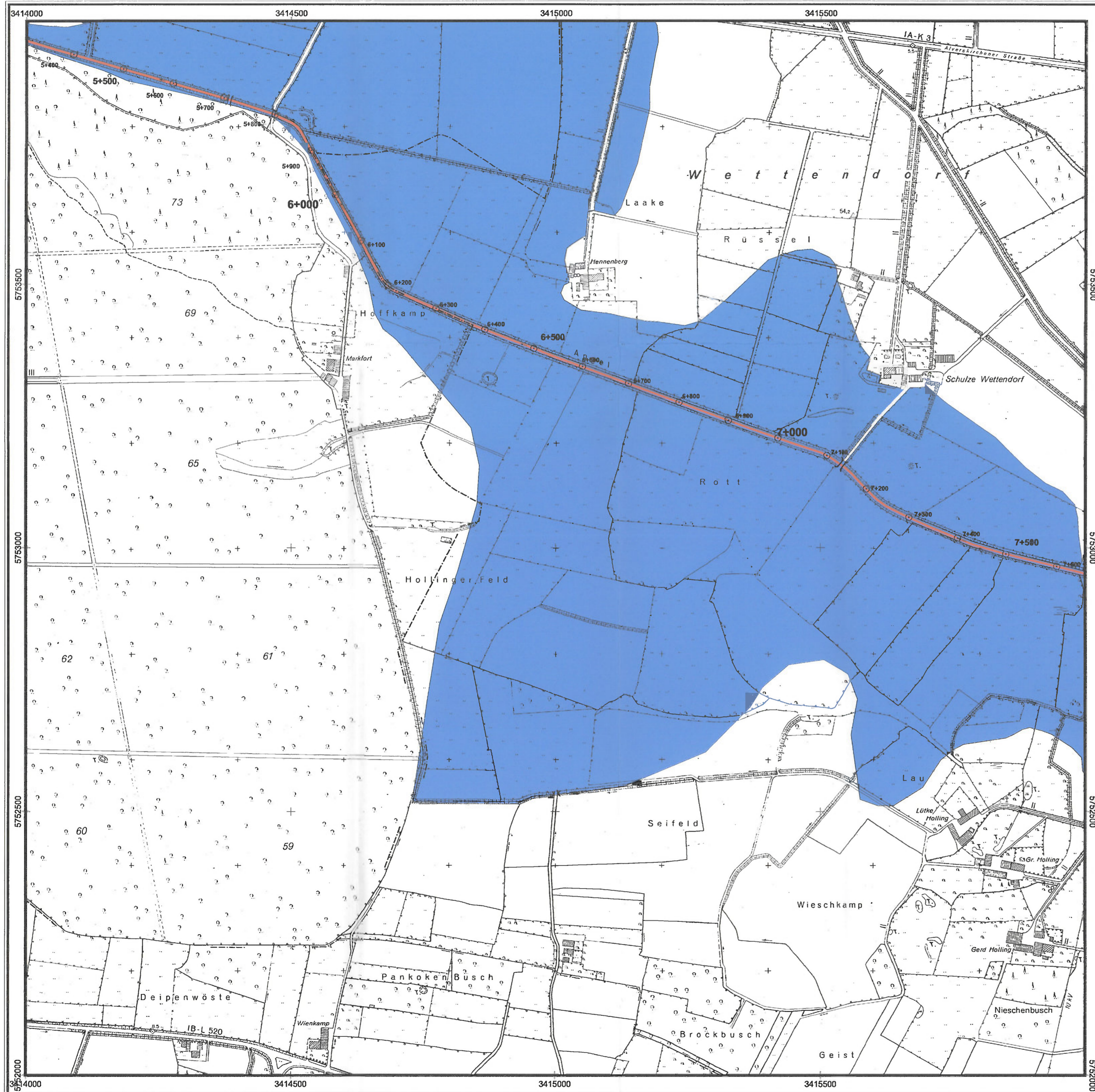
Zugehörig
zur Überschwemmungsgebietsverordnung
für die Angel vom 31.10.2002
54-5-4-2-9-1-24 -
Bezirksregierung Münster
Im Auftrag
(Bémlich)








**Festsetzung der Überschwemmungsgebiete
für das Einzugsgebiet der "Angel"**

Massstab: 1:5000	Deutsche Grundkarte 4012/33	Blatt 4
----------------------------	--	----------------

		i. A. (gez. Loheide)
Bearbeitet/geprüft:	Konermann März 2000	
Gezeichnet/geändert:	Wielens Juni 2000	Münster, den 17.09.01
Gezeichnet/geändert:	Berger September 2001	



Legende:

-  Überschwemmungsgebiet
-  Überflutetes Gebiet
-  Potenzielles Überflutungsgebiet
-  Kilometrierung
-  Gewässerachse

Zugehörig zur Überschwemmungsgebietsverordnung für die Angel vom 31.10.2002

- 54 5 4 2 9 1 2 4

Bezirksregierung Münster

im Auftrag

(Bereich)



Festsetzung der Überschwemmungsgebiete für das Einzugsgebiet der "Angel"

Masstab:
1:5000

**Deutsche Grundkarte
4012/34**

Blatt 5



i. A.

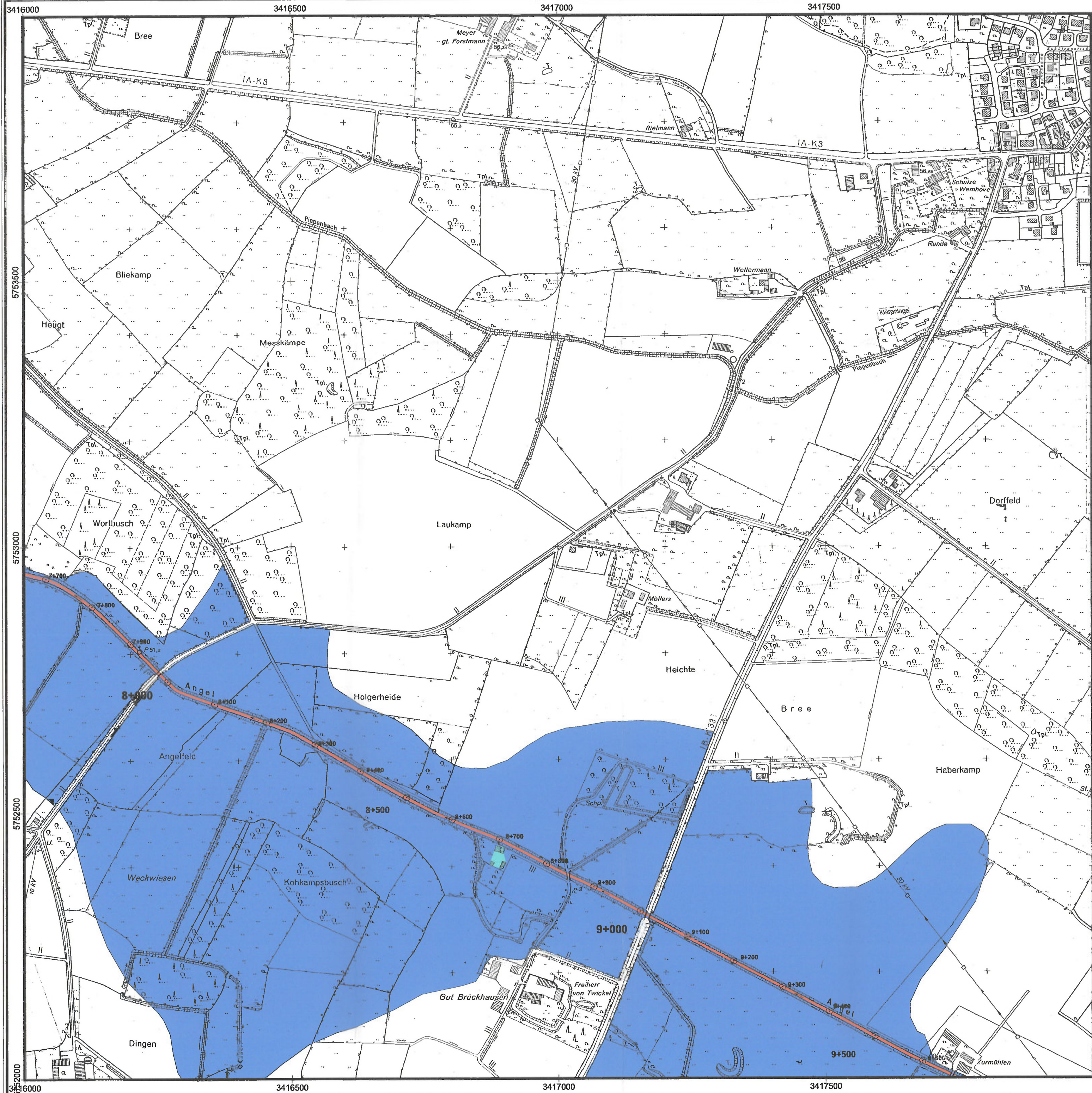
Bearbeitet/geprüft: Konermann März 2000

Gezeichnet/geändert: Wielens Juni 2000

Gezeichnet/geändert: Berger September 2001

(gez. Loheide)


Münster, den 17.09.01

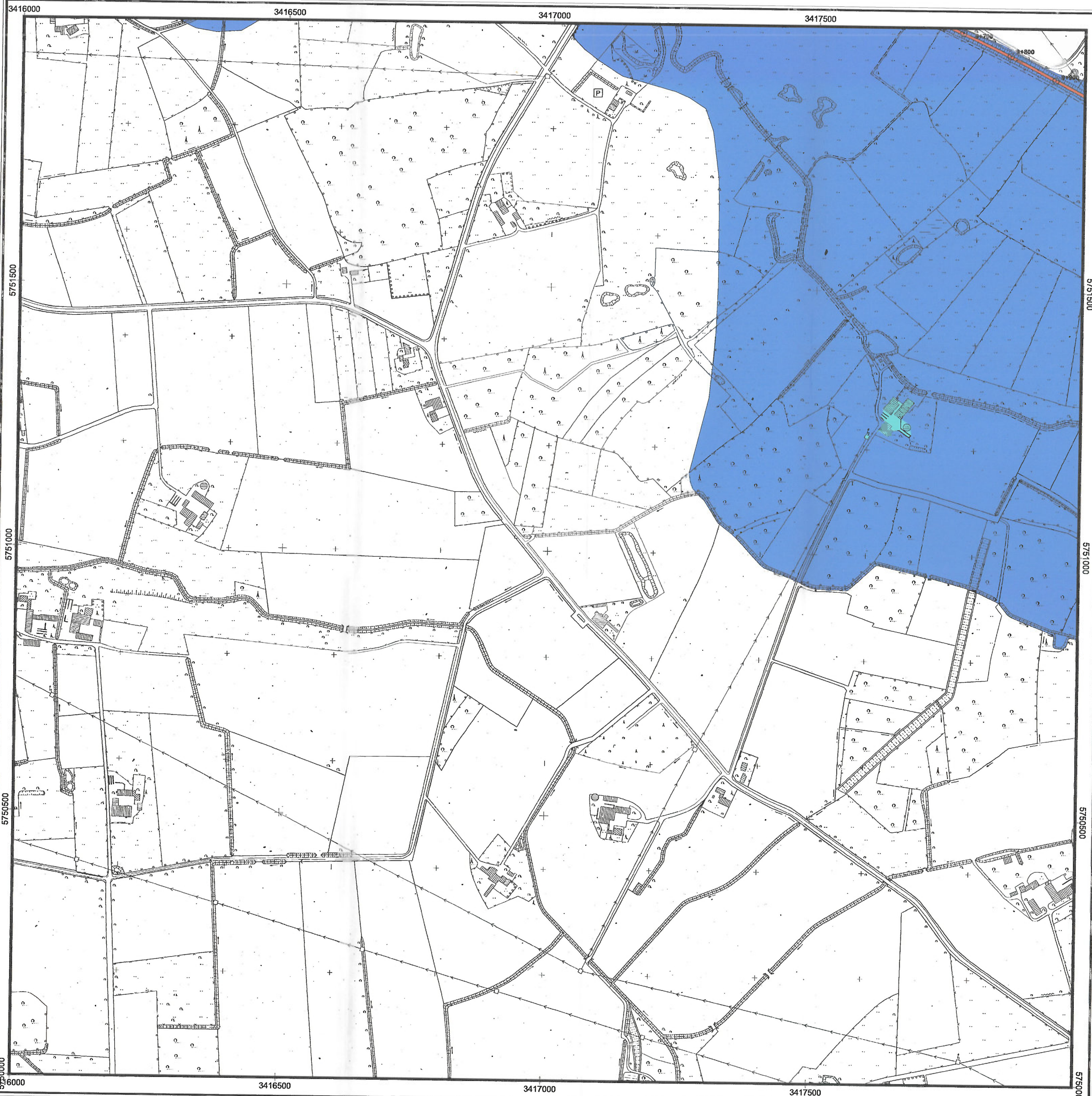


Legende:

- Überschwemmungsgebiet
- Überflutetes Gebiet
- Potenzielles Überflutungsgebiet
- Kilometrierung
- Gewässerachse

Zugehörig
zur Überschwemmungsgebietsverordnung
für die Angel vom 31.10.2002
54 542 9
Bezirksregierung Münster
im Auftrag
Bezirksregierung
MÜNSTER

Festsetzung der Überschwemmungsgebiete für das Einzugsgebiet der "Angel"		
Masstab: 1:5000	Deutsche Grundkarte 4012/35	Blatt 6
		i. A.
Bearbeitet/geprüft:	Konermann	März 2000
Gezeichnet/geändert:	Wielens	Juni 2000
Gezeichnet/geändert:	Berger	September 2001
		(gez. Loheide) Münster, den 17.09.01



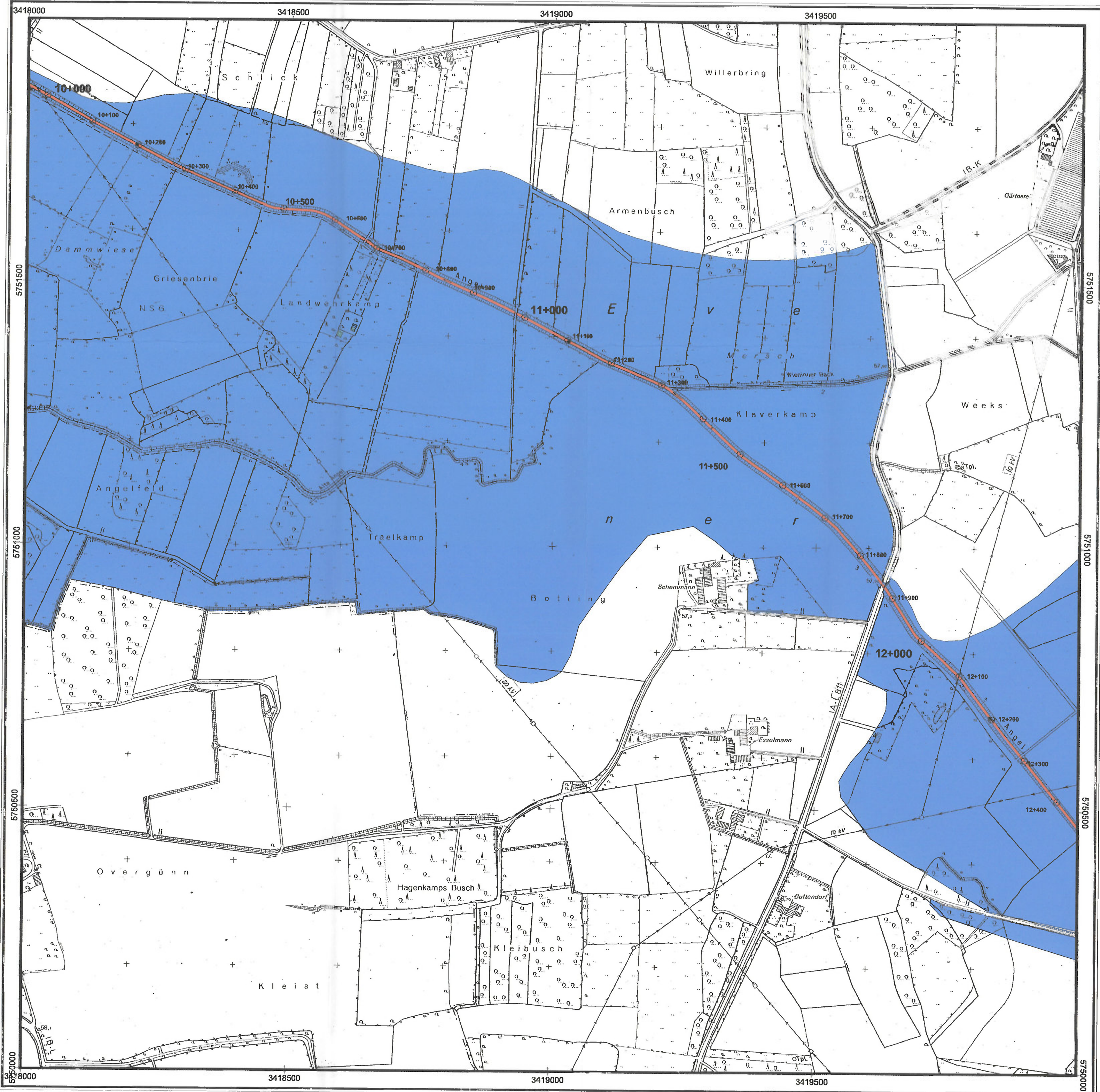
Legende:

- Überschwemmungsgebiet
- Überflutetes Gebiet
- Potenzielles Überflutungsgebiet
- Kilometrierung
- Gewässerachse

Zugehörig
zur Überschwemmungsgebietsverordnung
für die Angel vom 31.10.2002
- 54 5 4 2-9 1 24 -
Bezirksregierung Münster
Im Auftrag
Bezirk
MÜNSTER

**Festsetzung der Überschwemmungsgebiete
für das Einzugsgebiet der "Angel"**

Masstab: 1:5000	Deutsche Grundkarte 4112/05	Blatt 7
		i. A.
Bearbeitet/geprüft:	Konermann	März 2000
Gezeichnet/geändert:	Wielens	Juni 2000
Gezeichnet/geändert:	Berger	September 2001
		(gez. Loheide) Münster, den 17.09.01




Legende:

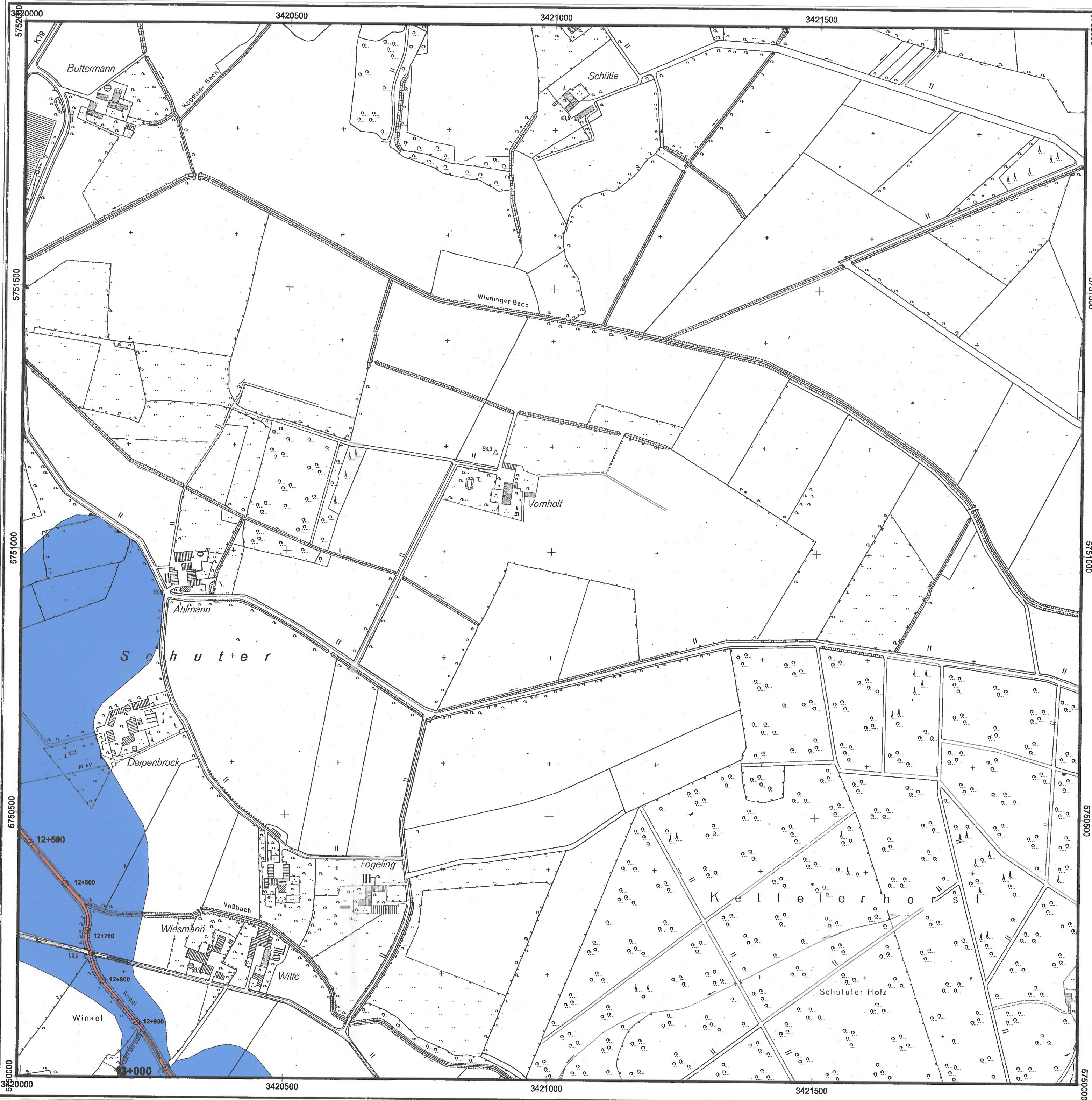
- Überschwemmungsgebiet
- Überflutetes Gebiet
- Potenzielles Überflutungsgebiet
- ⊙ Kilometrierung
- Gewässerachse

Zugehörig
zur Überschwemmungsgebietsverordnung
für die Angel vom 31.10.2002
- 54.5-4.2-9.1.24 -
Bezirksregierung Münster
im Auftrag
(Beitrag)



**Festsetzung der Überschwemmungsgebiete
für das Einzugsgebiet der "Angel"**


Massstab: 1:5000	Deutsche Grundkarte 4112/06	Blatt 8	
		i. A. (gez. Loheide) Münster, den 17.09.01	
Bearbeitet/geprüft:	Konermann		März 2000
Gezeichnet/geändert:	Wielens		Juni 2000
Gezeichnet/geändert:	Berger	September 2001	

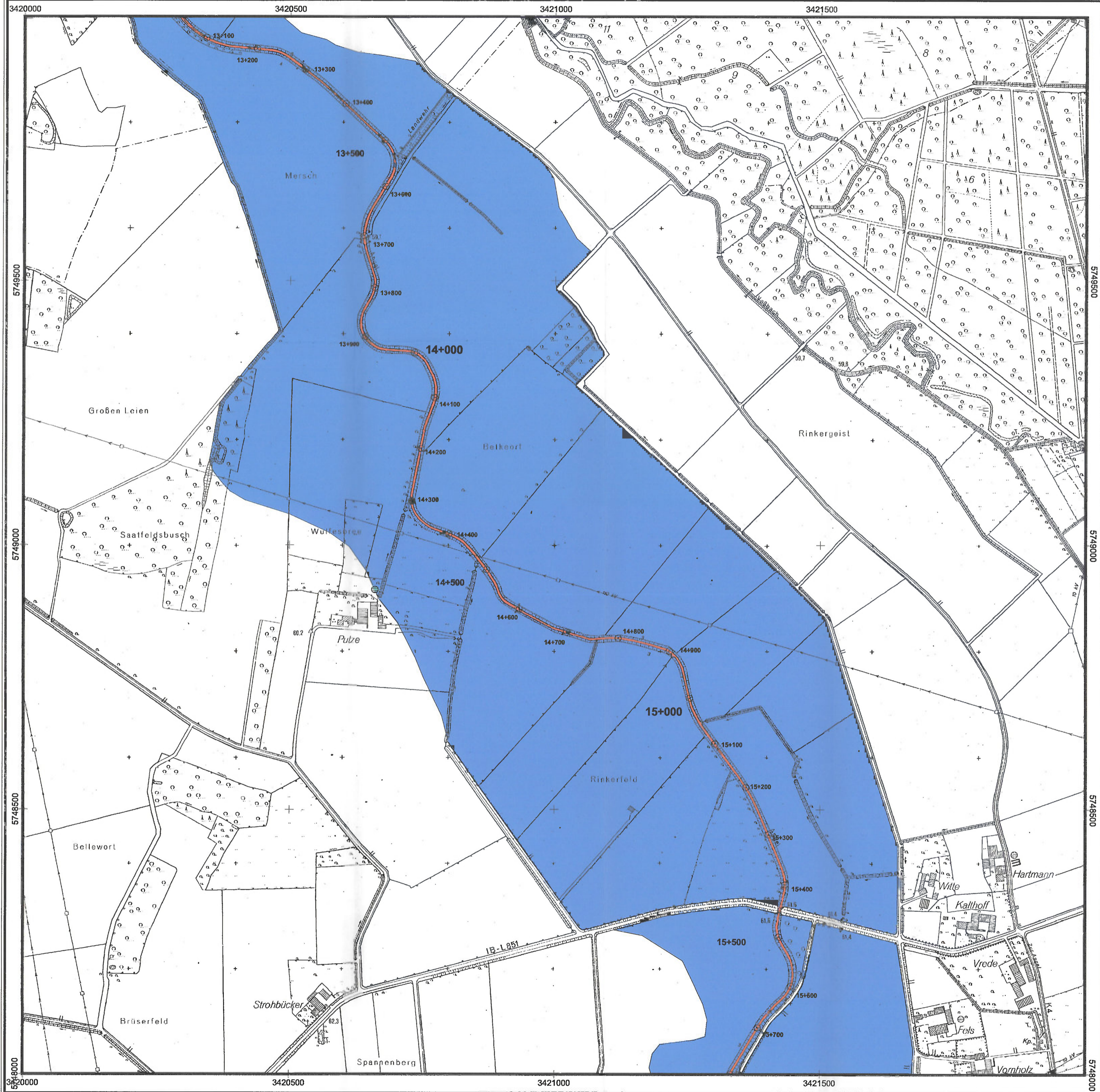


Legende:

- Überschwemmungsgebiet
- Überflutetes Gebiet
- Potenzielles Überflutungsgebiet
- ⊙ Kilometrierung
- Gewässerachse

Zugehörig
zur Überschwemmungsgebietsverordnung
für die Angel vom 31.10.2002
- 54 5-4 2-9 1 24 -
Bezirksregierung Münster
im Auftrag
des Bezirkes


Festsetzung der Überschwemmungsgebiete für das Einzugsgebiet der "Angel"		
Masstab: 1:5000	Deutsche Grundkarte 4113/01	Blatt 9
		i. A. (gez. Loheide) Münster, den 17.09.01
Bearbeitet/geprüft:	Konermann März 2000	
Gezeichnet/geändert:	Wielens Juni 2000	
Gezeichnet/geändert:	Berger September 2001	




Legende:

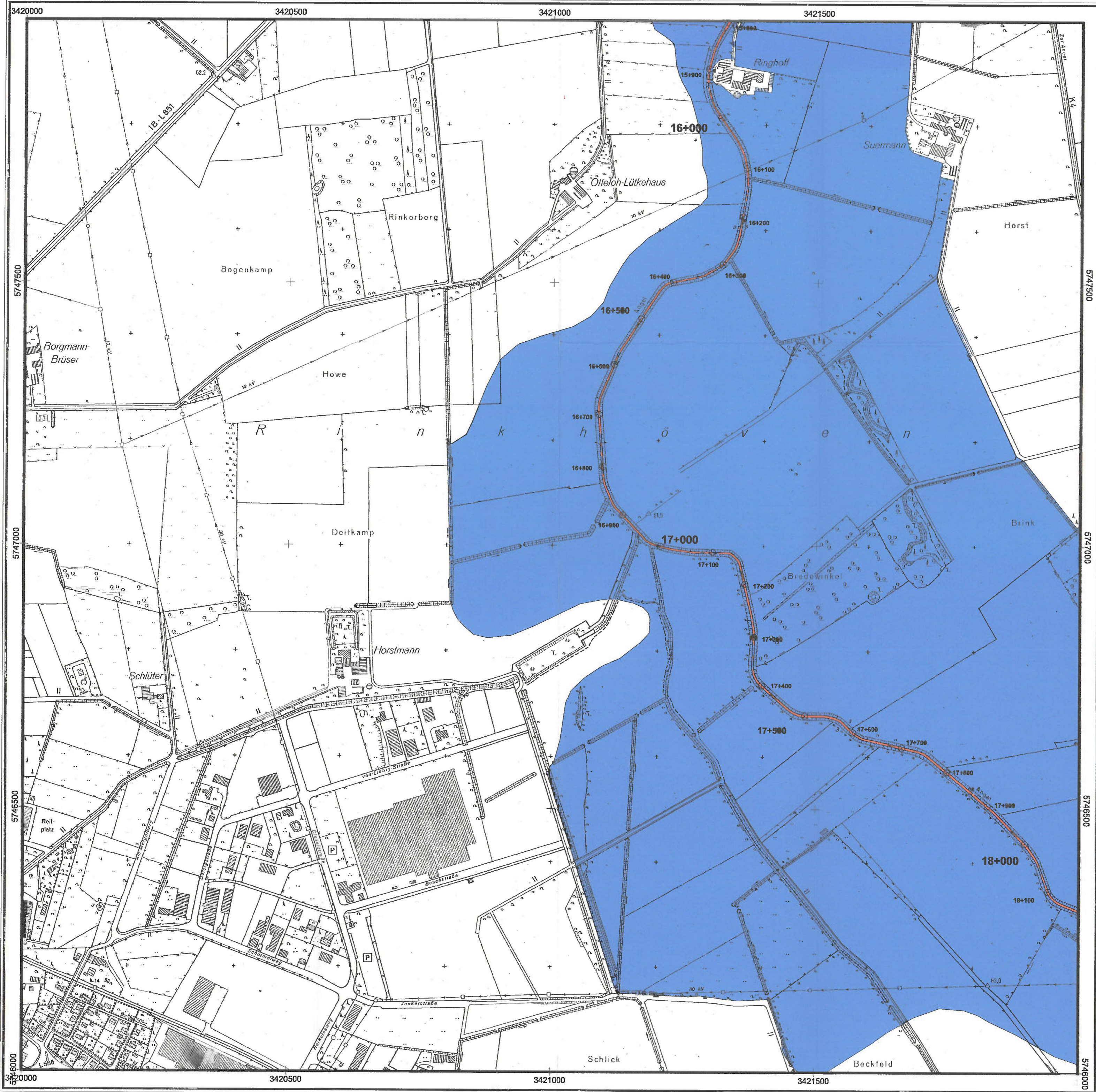
- Überschwemmungsgebiet
- Überflutetes Gebiet
- Potenzielles Überflutungsgebiet
- Kilometrierung
- Gewässerachse

Zugehörig
zur Überschwemmungsgebietsverordnung
für die Angel vom 31.10.2002
- 54 5 4 29 1 24 -
Bezirksregierung Münster
im Auftrag
(Breitlich)



**Festsetzung der Überschwemmungsgebiete
für das Einzugsgebiet der "Angel"**

Masstab: 1:5000	Deutsche Grundkarte 4113/06	Blatt 10
		
Bearbeitet/geprüft:	Konermann	März 2000
Gezeichnet/geändert:	Wielsens	Juni 2000
Gezeichnet/geändert:	Berger	September 2001
i. A. (gez. Loheide) Münster, den 17.09.01		



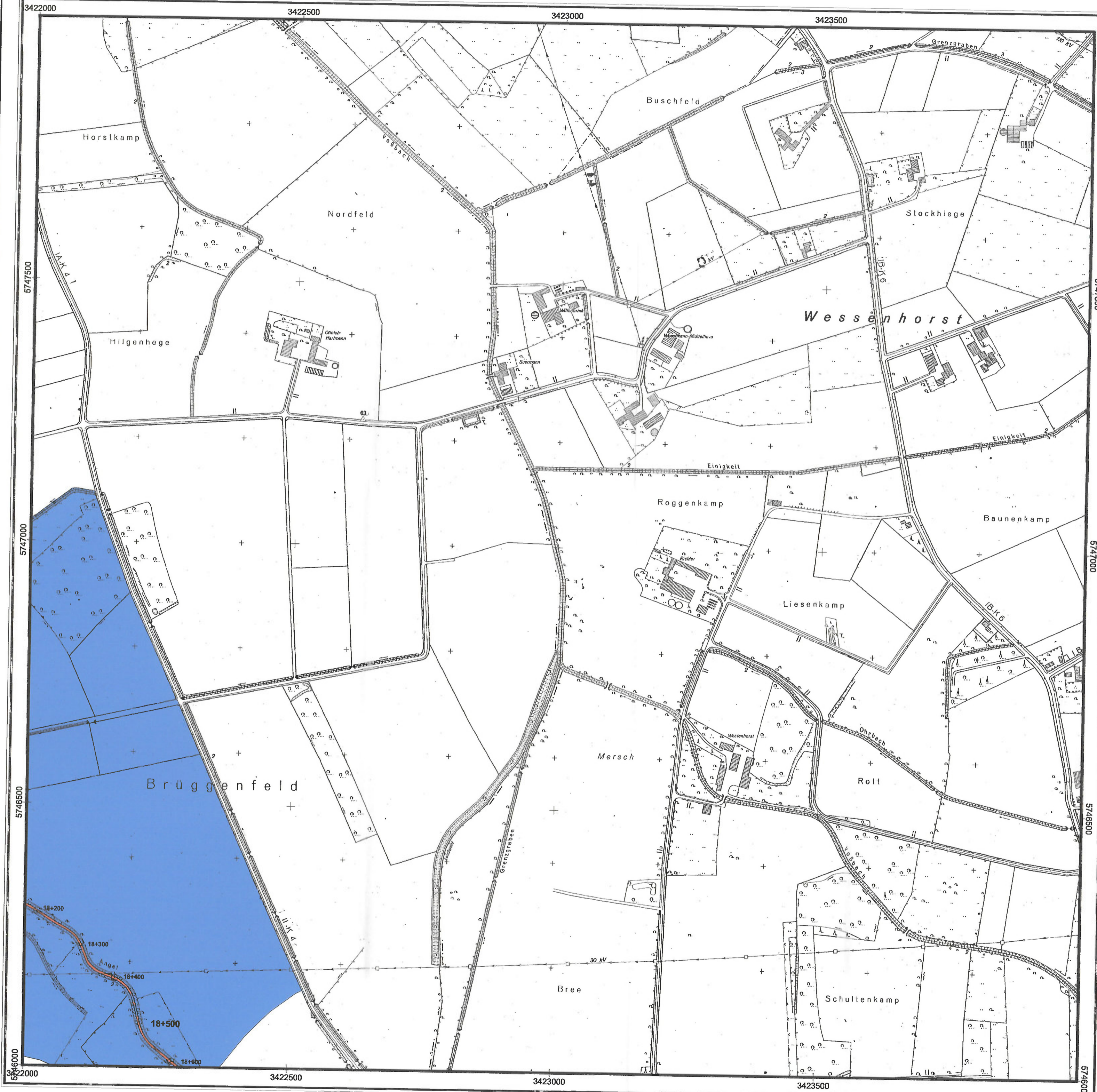
Legende:

- Überschwemmungsgebiet
- Überflutetes Gebiet
- Potenzielles Überflutungsgebiet
- Kilometrierung
- Gewässerachse

Zugehörig
zur Überschwemmungsgebietsverordnung
für die Angel vom 31.10.2002
- 54.5-4-2-9.1.24 -
Bezirksregierung Münster
im Auftrag
Bielnich



Festsetzung der Überschwemmungsgebiete für das Einzugsgebiet der "Angel"		
Masstab: 1:5000	Deutsche Grundkarte 4113/11	Blatt 11
		i. A.
Bearbeitet/geprüft:	Konermann	März 2000
Gezeichnet/geändert:	Wielens	Juni 2000
Gezeichnet/geändert:	Berger	September 2001
Münster, den 17.09.01		



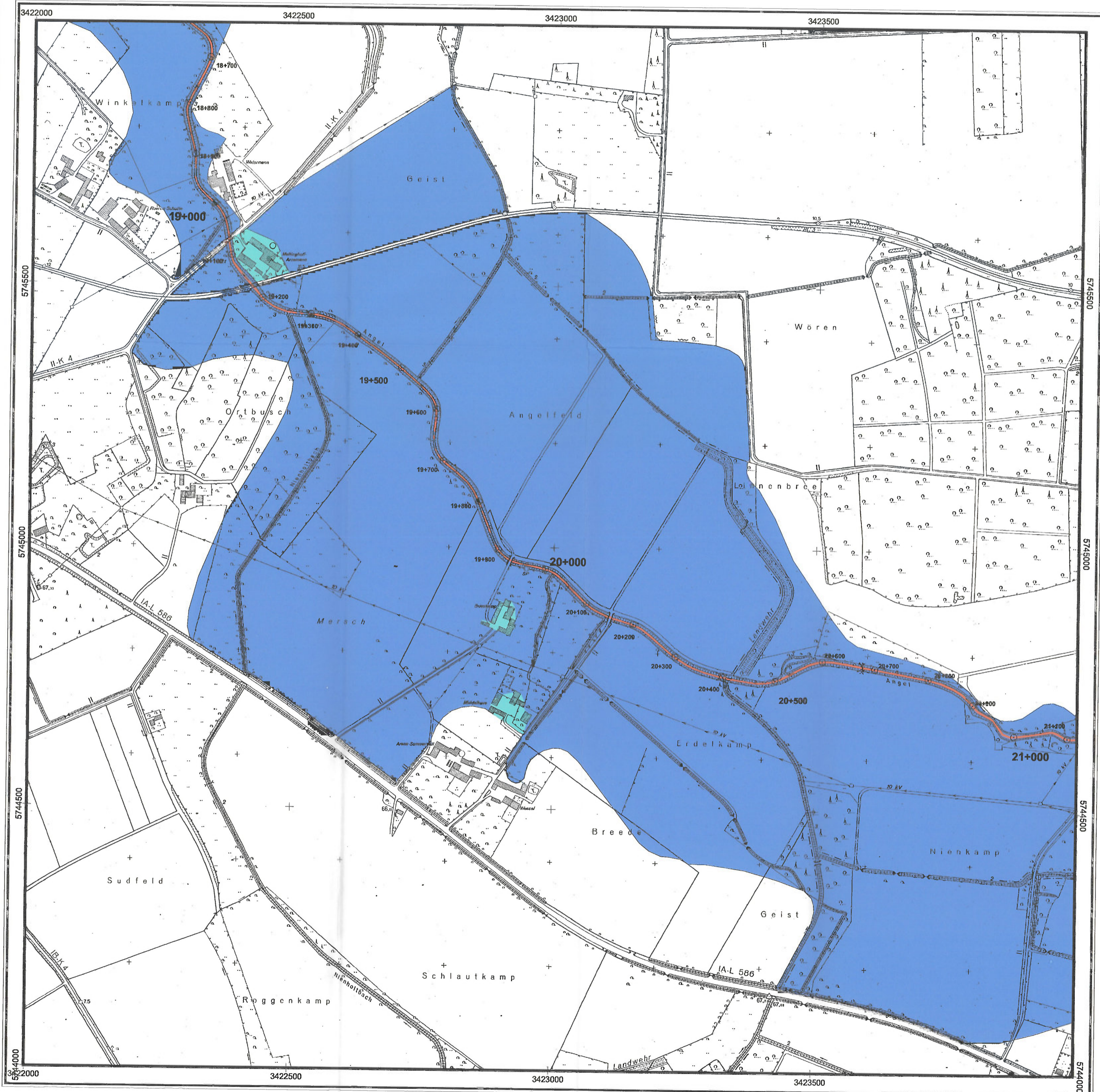
Legende:

- Überschwemmungsgebiet
- Überflutetes Gebiet
- Potenzielles Überflutungsgebiet
- Kilometrierung
- Gewässerachse

Zugehörig
zur Überschwemmungsgebietsverordnung
für die Angel vom 31.10.2002
- 54 5-4-2-9 1 24 -
Bezirksregierung Münster
im Auftrag
des
Bezirksregierungspräsidenten
MÜNSTER

**Festsetzung der Überschwemmungsgebiete
für das Einzugsgebiet der "Angel"**

Masstab: 1:5000	Deutsche Grundkarte 4113/12	Blatt 12
		i. A.
Bearbeitet/geprüft:	Konermann	März 2000
Gezeichnet/geändert:	Wielens	Juni 2000
Gezeichnet/geändert:	Berger	September 2001
(gez. Loheide) Münster, den 17.09.01		



Legende:

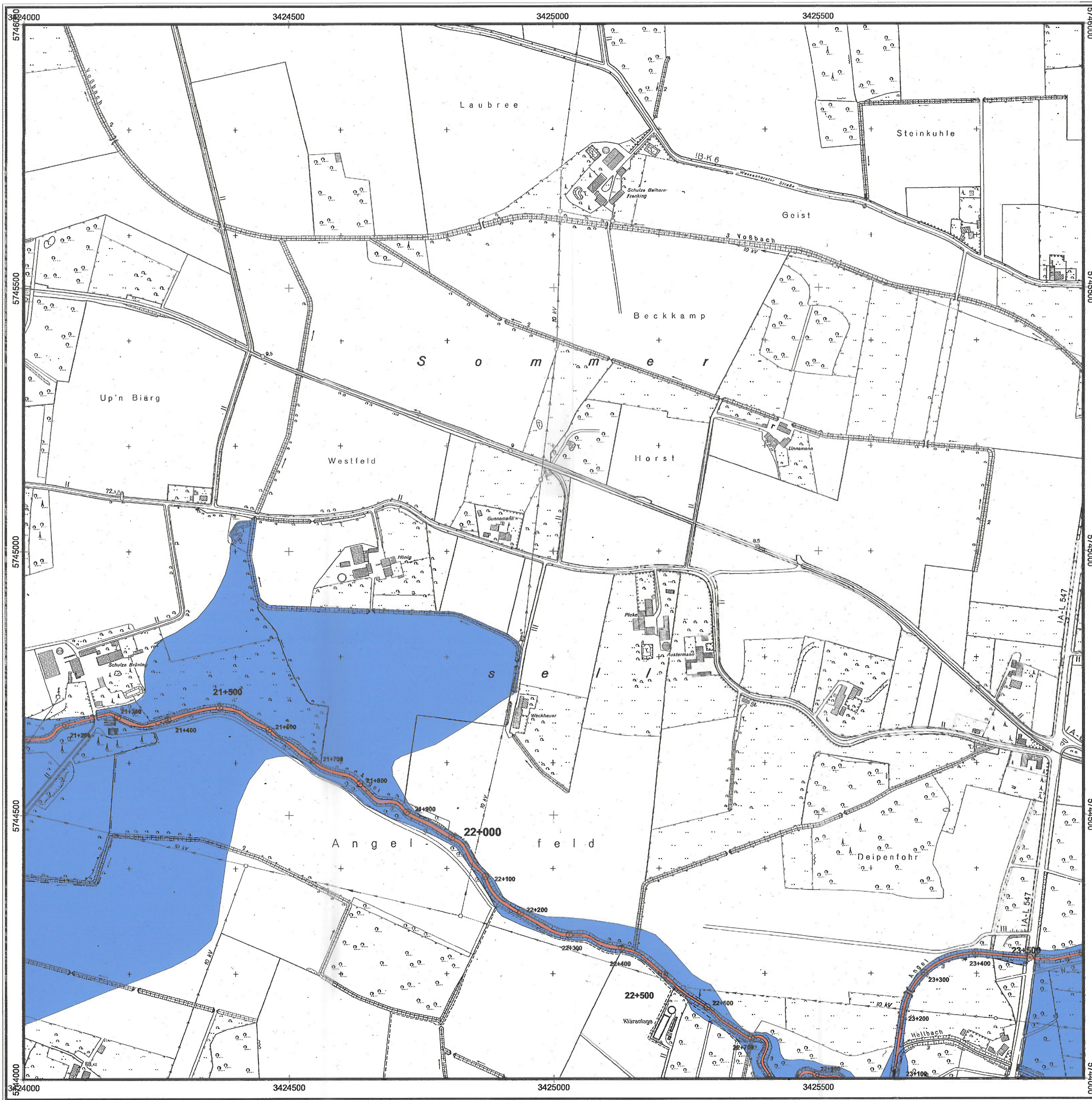
- Überschwemmungsgebiet
- Überflutetes Gebiet
- Potenzielles Überflutungsgebiet
- Kilometrierung
- Gewässerachse

Zugehörig
zur Überschwemmungsgebietsverordnung
für die Angel vom 31.10.2002
- 54 5-4-2-9 1.24 -
Bezirksregierung Münster
im Auftrag
des Bezirkes


**Festsetzung der Überschwemmungsgebiete
für das Einzugsgebiet der "Angel"**

Maßstab: 1:5000	Deutsche Grundkarte 4113/17	Blatt 13
---------------------------	--	-----------------

		i. A. (gez. Loheide) Münster, den 17.09.01
Bearbeitet/geprüft:	Koner mann März 2000	
Gezeichnet/geändert:	Wi elens Juni 2000	
Gezeichnet/geändert:	Berger September 2001	Münster, den 17.09.01

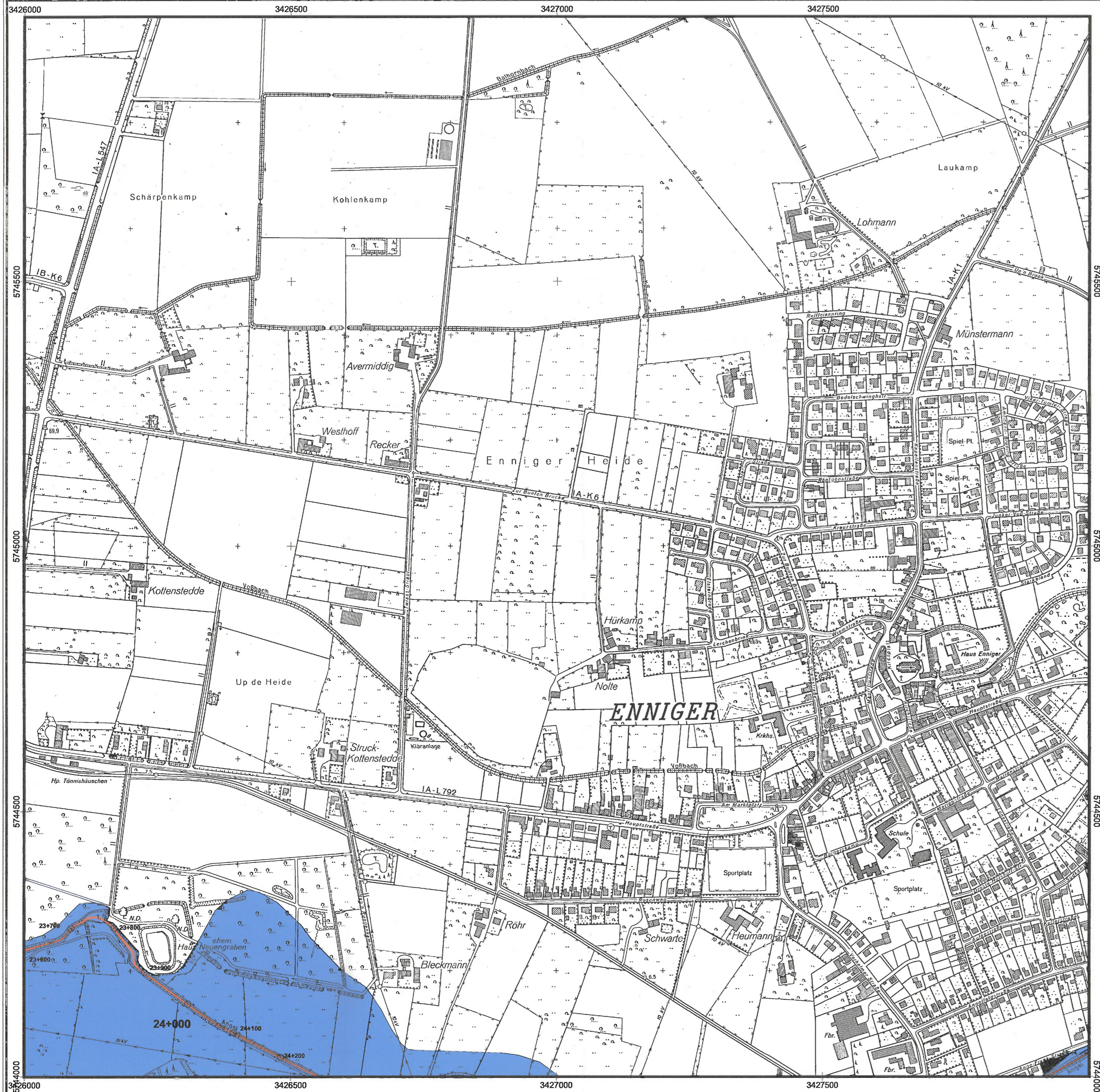


Legende:

- Überschwemmungsgebiet
- Überflutetes Gebiet
- Potenzielles Überflutungsgebiet
- Kilometrierung
- Gewässerachse



Festsetzung der Überschwemmungsgebiete für das Einzugsgebiet der "Angel"		
Masstab: 1:5000	Deutsche Grundkarte 4113/18	Blatt 14
		i. A.
Bearbeitet/geprüft:	Konermann	März 2000
Gezeichnet/geändert:	Wielens	Juni 2000
Gezeichnet/geändert:	Berger	September 2001
Münster, den 17.09.01		



Legende:

- Überschwemmungsgebiet
- Überflutetes Gebiet
- Potenzielles Überflutungsgebiet
- Kilometrierung
- Gewässerachse



Festsetzung der Überschwemmungsgebiete für das Einzugsgebiet der "Angel"

Masstab: 1:5000	Deutsche Grundkarte 4113/19	Blatt 15
		i. A.
Bearbeitet/geprüft:	Konermann	März 2000
Gezeichnet/geändert:	Wielens	Juni 2000
Gezeichnet/geändert:	Berger	September 2001
(gez. Loehde) Münster, den 17.09.01		



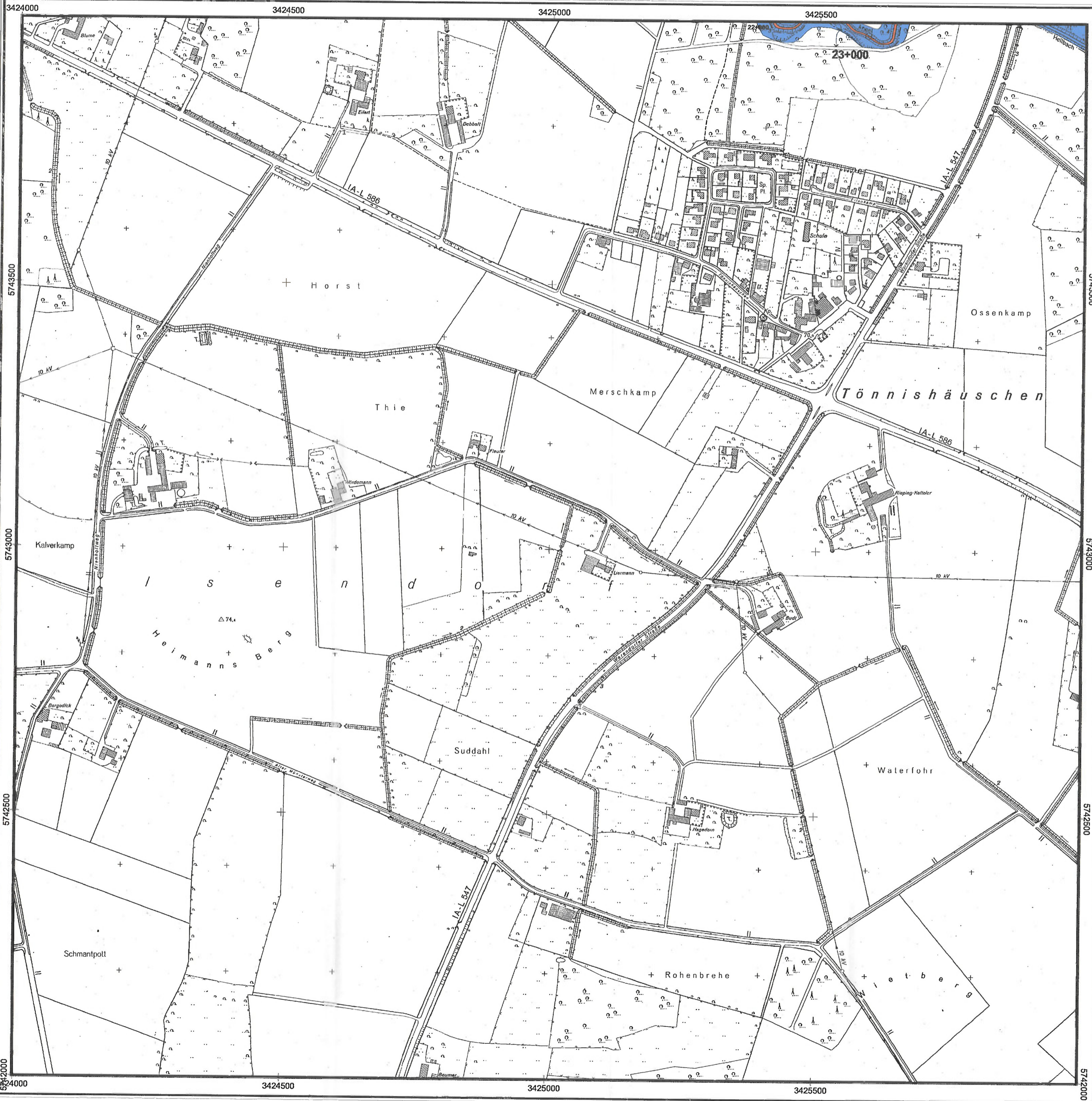
Legende:

- Überschwemmungsgebiet
- Überflutetes Gebiet
- Potenzielles Überflutungsgebiet
- Kilometrierung
- Gewässerachse






Zugehörig
zur Überschwemmungsgebietsverordnung
für die Angel vom 31.10.2002
- 54.5-4.2-9.1.24 -
Bezirksregierung Münster
im Auftrag
(Bäumlich)

**Festsetzung der Überschwemmungsgebiete
für das Einzugsgebiet der "Angel"**

Masstab: 1:5000	Deutsche Grundkarte 4113/20	Blatt 16
		i. A.
Bearbeitet/geprüft:	Konermann	März 2000
Gezeichnet/geändert:	Wielens	Juni 2000
Gezeichnet/geändert:	Berger	September 2001
Münster, den 17.09.01		




Legende:

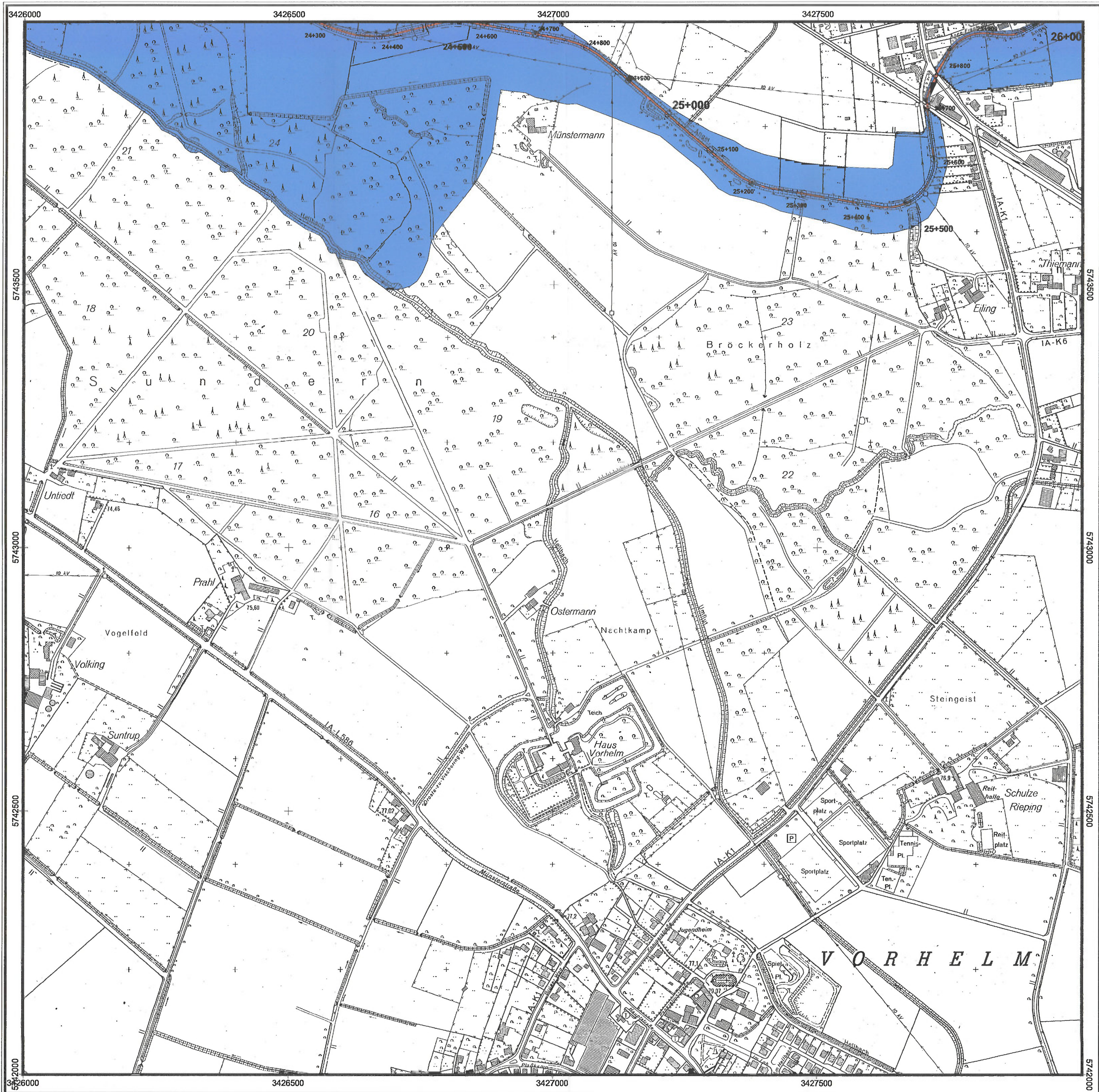
-  Überschwemmungsgebiet
-  Überflutetes Gebiet
-  Potenzielles Überflutungsgebiet
-  Kilometrierung
-  Gewässerachse

Zugehörig
zur Überschwemmungsgebietsverordnung
für die Angel vom 31.10.2002
- 54.5-4-2-9.1-24
Bezirksregierung Münster
im Auftrag
(Böhlich)



**Festsetzung der Überschwemmungsgebiete
für das Einzugsgebiet der "Angel"**

Masstab: 1:5000	Deutsche Grundkarte 4113/23	Blatt 17	
		i. A. (gez. Loheide) Münster, den 17.09.01	
Bearbeitet/geprüft:	Konermann		März 2000
Gezeichnet/geändert:	Wielens		Juni 2000
Gezeichnet/geändert:	Berger	September 2001	




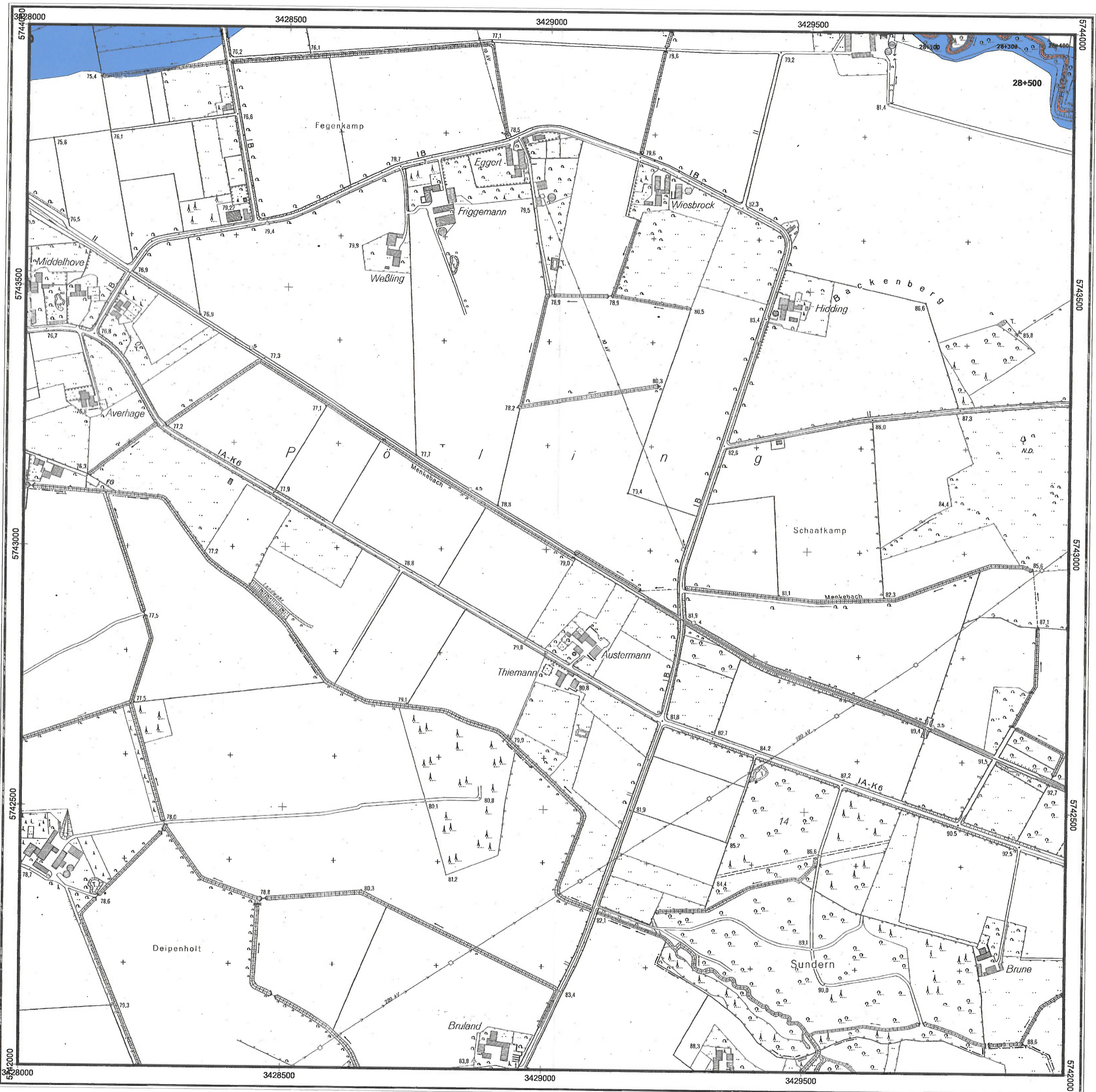
Legende:

- Überschwemmungsgebiet
- Überflutetes Gebiet
- Potenzielles Überflutungsgebiet
- Kilometrierung
- Gewässerachse






Zugehörig
zur Überschwemmungsgebietsverordnung
für die Angel vom 31.10.2002
- 54.5.4.2.9.1.24 -
Bezirksregierung Münster
(Beifügung)



Festsetzung der Überschwemmungsgebiete für das Einzugsgebiet der "Angel"		
Massstab: 1:5000	Deutsche Grundkarte 4113/24	Blatt 18
		i. A.
Bearbeitet/geprüft:	Konermann	März 2000
Gezeichnet/geändert:	Wielens	Juni 2000
Gezeichnet/geändert:	Berger	September 2001
(gez. Loheide) Münster, den 17.09.01		




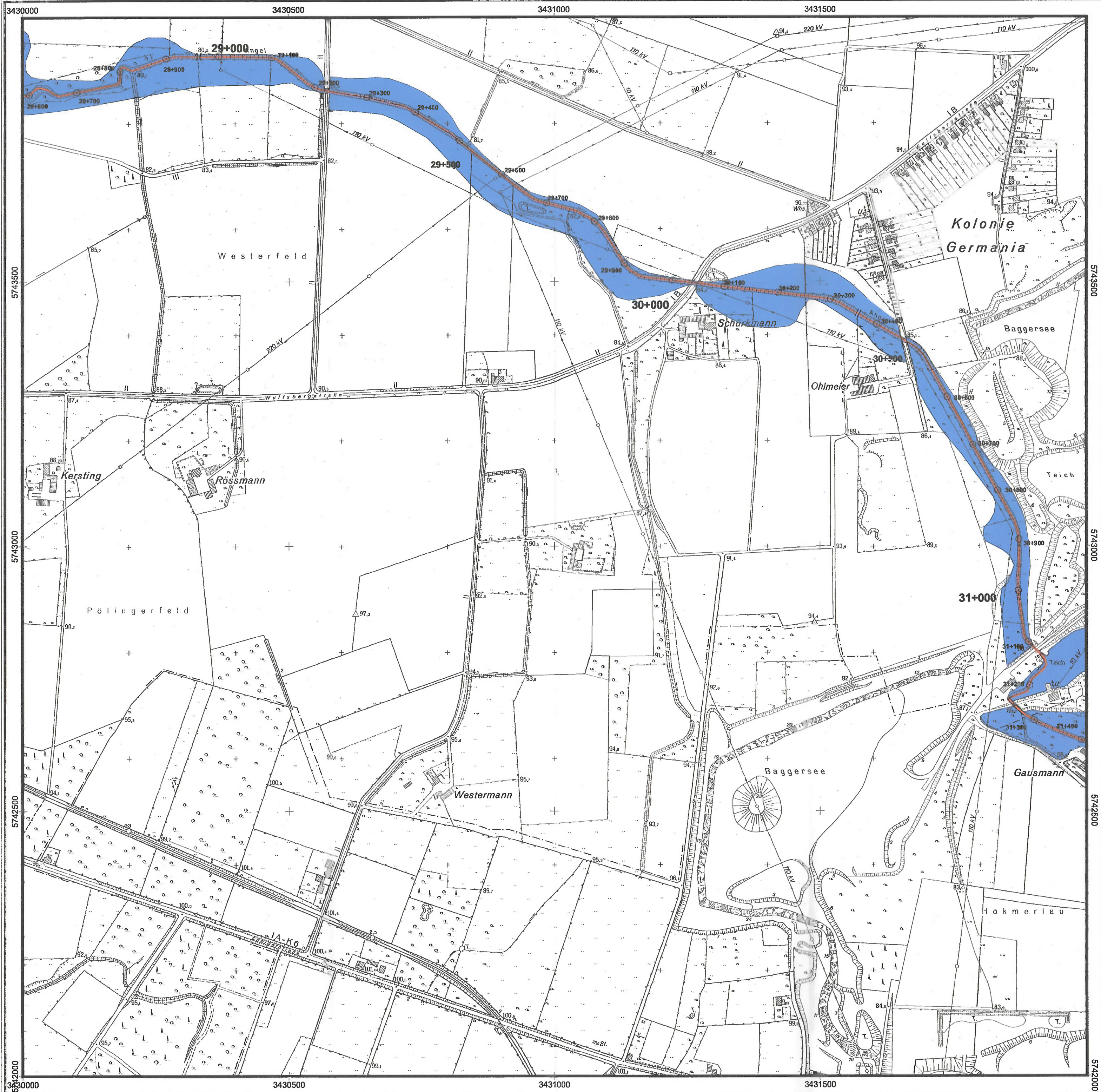
Legende:

-  Überschwemmungsgebiet
-  Überflutetes Gebiet
-  Potenzielles Überflutungsgebiet
-  Kilometrierung
-  Gewässerachse

Zugehörig
zur Überschwemmungsgebietsverordnung
für die Angel vom 31.10.2002
- 54 9-4 29/1 24 -
Bezirksregierung Münster
im Auftrag
(Bericht)



Festsetzung der Überschwemmungsgebiete für das Einzugsgebiet der "Angel"		
Masstab: 1:5000	Deutsche Grundkarte 4113/25	Blatt 19
		i. A. (gez. Loheide) Münster, den 17.09.01
Bearbeitet/geprüft:	Konermann März 2000	
Gezeichnet/geändert:	Wielens Juni 2000	
Gezeichnet/geändert:	Berger September 2001	Münster, den 17.09.01



Legende:

- Überschwemmungsgebiet
- Überflutetes Gebiet
- Potenzielles Überflutungsgebiet
- Kilometrierung
- Gewässerachse

Zugehörig zur Überschwemmungsgebietsverordnung für die Angel vom 31.10.2002



Festsetzung der Überschwemmungsgebiete für das Einzugsgebiet der "Angel"

Masstab: 1:5000	Deutsche Grundkarte 4114/25	Blatt 20
		i. A.
Bearbeitet/geprüft:	Konermann	März 2000
Gezeichnet/geändert:	Wielens	Juni 2000
Gezeichnet/geändert:	Berger	September 2001
(gez. Loehde) Münster, den 17.09.01		




Legende:

- Überschwemmungsgebiet
- Überflutetes Gebiet
- Potenzielles Überflutungsgebiet
- Kilometrierung
- Gewässerachse

Zugehörig
zur Überschwemmungsgebietsverordnung
für die Angel vom 31.10.2002
- 54.54.2.9.1.24
Bezirksregierung Münster
im Auftrag
(Bericht)



Festsetzung der Überschwemmungsgebiete für das Einzugsgebiet der "Angel"		
Maßstab: 1:5000	Deutsche Grundkarte 4114/26	Blatt 21
		i. A.
Bearbeitet/geprüft:	Konermann	März 2000
Gezeichnet/geändert:	Wielens	Juni 2000
Gezeichnet/geändert:	Berger	September 2001
(gez. Loheide) Münster, den 17.09.01		